

建设工程规划用地测量成果报告书

测量条件拟定单位：北京市规划和自然资源委员会顺义分局

测量成果编号：2025规自（顺）测字0039号

建设单位：北京市顺义区规划和自然资源综合事务中心

用地位置：顺义区顺义新城仁和组团

项目名称/性质：顺义区M15号线顺西路-府前街站土地一级开发项目D
地块土地一级开发项目0318地块建设工程项目

测绘成果专用章

测乙169 | 北京市顺义区规划测绘设计所

证书编号 证书分类 资质等级

11511906 测绘 乙级

测量单位：北京市顺义区规划测绘设计所

地址：北京市顺义区铁西路3号

电话：010-69445709 010-69448353

有效期至2026年11月08日止

建设工程规划用地测量成果报告

测量成果编号：2025规自（顺）测字0039号

核发日期：2025.07.14

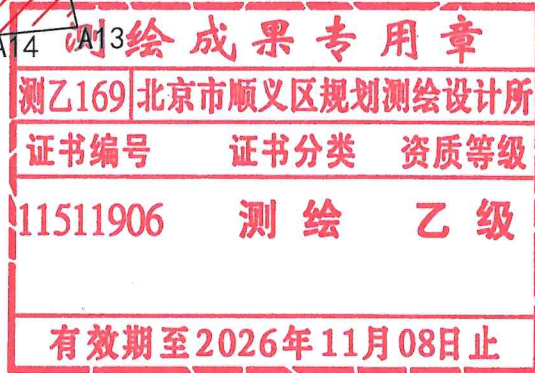
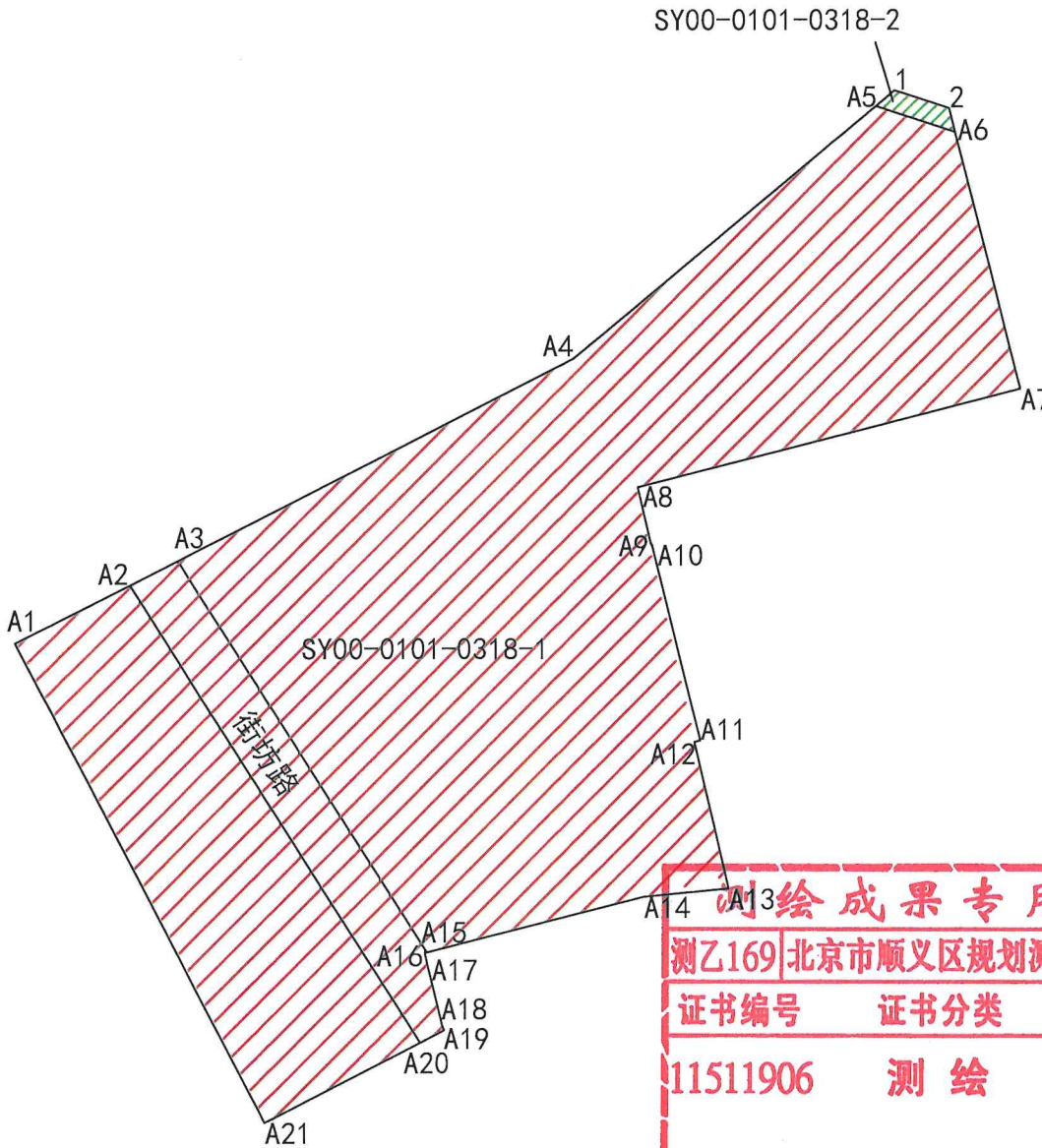
测量条件拟定单位：北京市规划和自然资源委员会顺义分局

规划文号：

建设单位：北京市顺义区规划和自然资源综合事务中心

用地位置：顺义区顺义新城仁和组团

略图： 总占地面积 = 31105.51 平方米 代征道路面积= 0 平方米
建设用地面积= 30991.19 平方米 公园绿地面积= 114.32 平方米
其中街坊路占地面积= 2160.27 平方米



测量单位	北京市顺义区规划测绘设计所		测量单位内部编号	2025拨地038号	
填表	王瑞野	校对		审核	

建设工程规划用地测量成果报告

测量成果编号：2025规自（顺）测字0039号

核发日期：2025.07.14

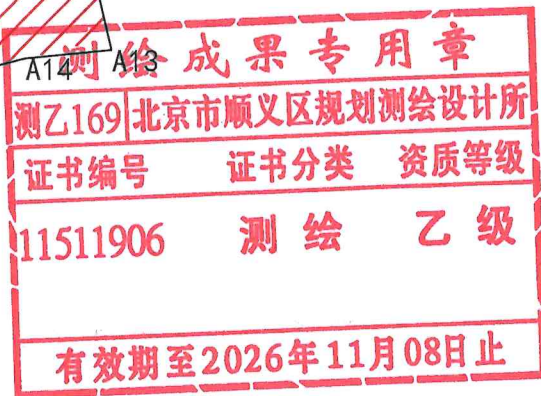
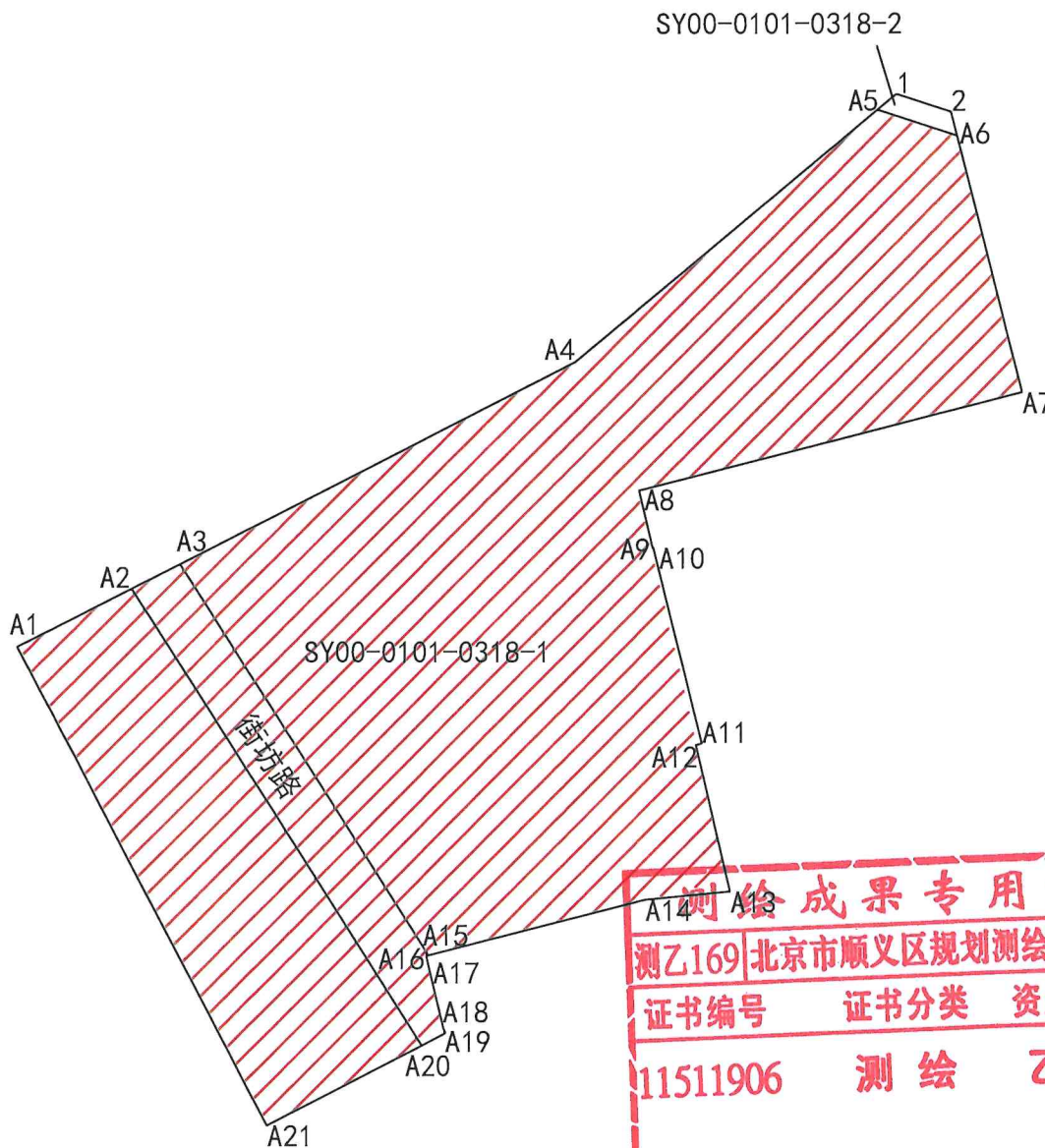
测量条件拟定单位：北京市规划和自然资源委员会顺义分局

规划文号：

建设单位：北京市顺义区规划和自然资源综合事务中心

用地位置：顺义区顺义新城仁和组团

略图： 总占地面积 = 30991.19 平方米 代征道路面积= 0 平方米
建设用地面积= 30991.19 公园绿地面积= 0 平方米
其中街坊路占地面积= 2160.27 平方米



测量单位	北京市顺义区规划测绘设计所		测量单位内部编号	2025拨地038号	
填表	王瑞野	校对	林怡怡	审核	王定玉

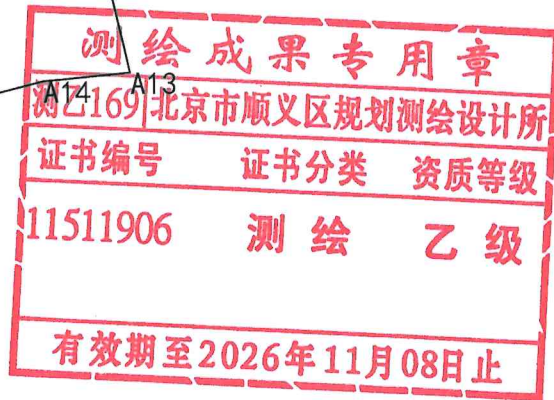
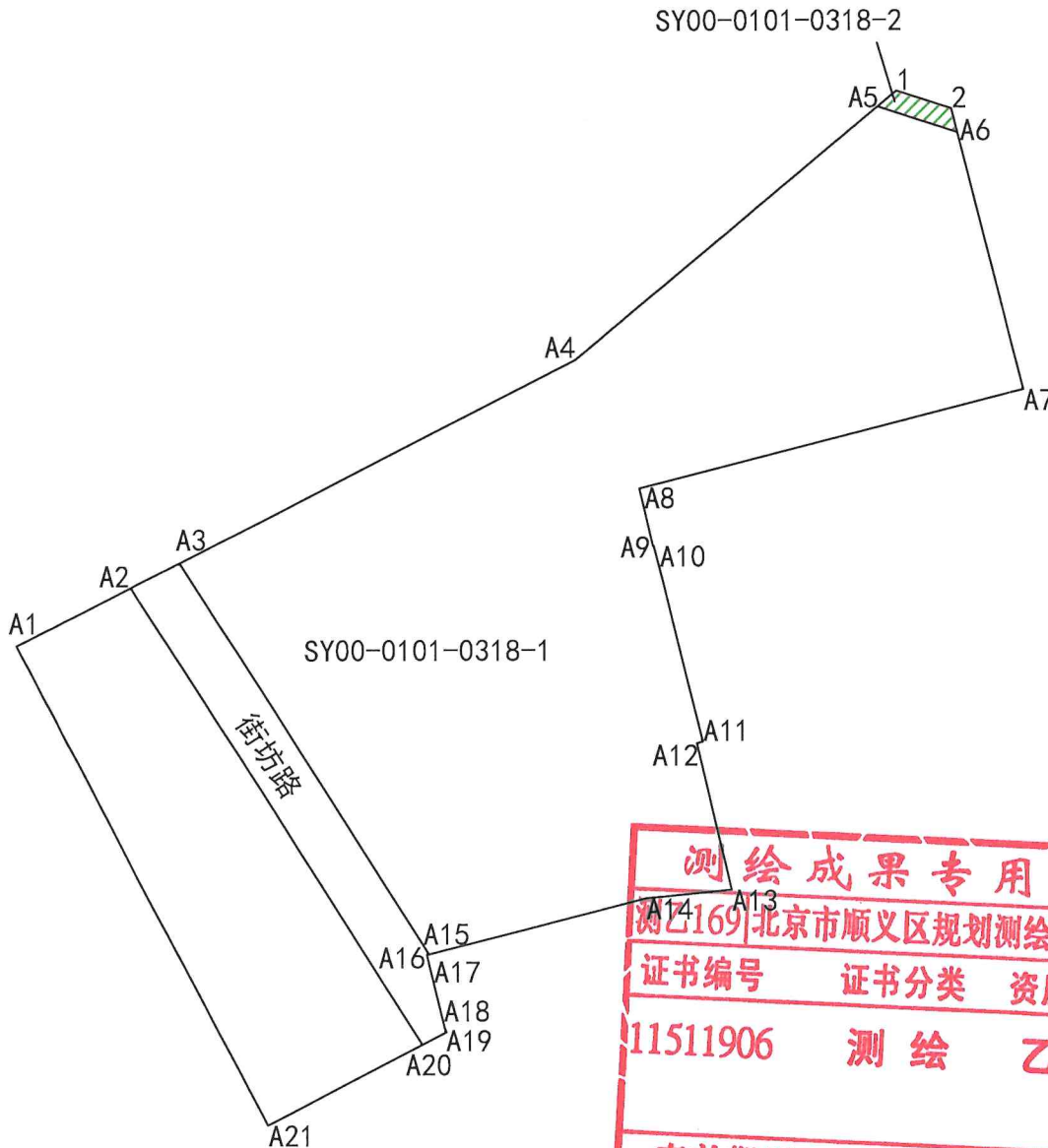
建设工程规划用地测量成果报告

测量成果编号：2025规自（顺）测字0039号

核发日期：2025.07.14

测量条件拟定单位：北京市规划和自然资源委员会顺义分局
规划文号：
建设单位：北京市顺义区规划和自然资源综合事务中心
用地位置：顺义区顺义新城仁和组团

略图： 总占地面积 = 114.32 平方米 代征道路面积= 0 平方米
建设用地面积= 0 平方米 公园绿地面积= 114.32 平方米



测量单位	北京市顺义区规划测绘设计所	测量单位内部编号	2025拨地038号
填表	王瑞野	校对	王宝玉

